



naše značka
5003345594
vyřizuje
Ing. Michaela Indrová
e-mail
technici@gasnet.cz
datum
18.06.2025

Tomáš Petermann
Střekovské nábřeží 786/22
40003 Ústí nad Labem

Věc:

Odstranění stavby tělocvičny, Varnsdorf

K.ú. - p.č.: Varnsdorf

Stavebník: Město Varnsdorf, Nám. E. Beneše 470, 40747 Varnsdorf

Účel stanoviska: Předprojektová příprava stavby

GasNet, s.r.o., jako provozovatel distribuční soustavy (PDS) a technické infrastruktury (TI), zastoupený GasNet Služby, s.r.o., vydává toto vyjádření:

V ZÁJMOVÉM ÚZEMÍ SE NACHÁZÍ TATO PLYNÁRENSKÁ ZAŘÍZENÍ A PLYNOVODNÍ PŘÍPOJKY (dále jen PZ):

- plynovod NTL OC d 150 + NTL plynovodní přípojky
- plynovod NTL PE d 225 + NTL plynovodní přípojky
- plynovod STL PE d 225 + STL plynovodní přípojky
- plynovod STL PE d 90 + STL plynovodní přípojky
- plynovod STL PE d 63 + STL plynovodní přípojky
- NEPROVOZOVANÉ STL a NTL PLYNOVODY a PLYNOVODNÍ PŘÍPOJKY

Ochranné pásmo STL a NTL plynovodů a přípojek je v zastavěném území obce 1 m na obě strany od potrubí. Ochranné pásmo slouží k zajištění bezpečného a spolehlivého provozu plynárenského zařízení.

TOTO VYJÁDŘENÍ NEVYJADŘUJE SOUHLAS S UMÍSTĚNÍM STAVBY A SE STAVEBNÍ ČINNOSTÍ V OCHRANNÉM PÁSMU PZ. VYJÁDŘENÍ NELZE POUŽÍT PRO JEDNÁNÍ SE STAVEBNÍM ÚŘADEM.

POVINNOST PROJEDNAT VEŠKEROU STAVEBNÍ ČINNOST platí i pro situaci, pokud vaše stavební činnost nebude vyžadovat dle zákona č. 283/2021 Sb. povolení stavebního úřadu (tzv. drobné stavby). V tomto případě je třeba dodržet ustanovení § 137 tohoto zákona, který uvádí, že při povolování, provádění, užívání a odstraňování staveb je každý povinen dodržovat mimo jiné i další právní předpisy. V plynárenství je tímto dalším předpisem zákon č. 458/2000 Sb. ve znění pozdějších předpisů a to v ustanovení § 68 a § 69.

Přílohou Vám předáváme orientační situaci plynárenských zařízení a plynovodních přípojek (dále jen PZ) ve správě naší společnosti. Poskytnutá orientační situace slouží pouze pro informaci o poloze PZ.

Poloha a rozsah PZ uvedený v příloze je platný ke dni vydání tohoto vyjádření.

O poskytnutí polohy stávajících PZ ve správě GasNet, s.r.o. v digitální podobě (dgn, dwg) lze požádat prostřednictvím služby Vektorová data, která je dostupná na <https://dpo.gasnet.cz/zadost-o-vektorova-data>. Tato služba je určena odborné veřejnosti (projekční firmy) a obcím a krajům (oblast územního plánování). Vysvětlivky k předaným podkladům jsou dostupné na: <https://www.gasnet.cz/dalsi-sluzby/pro-stavare-a-projektanty/zadost-o-vektorova-data/vysvetlivky-k-predavanym-datam>

Pro upřesnění polohy PZ doporučujeme provést jeho vytýčení, příp. ověřit jeho polohu sondami.

GasNet Služby, s.r.o.

Plynárenská 499/1 · Zábřovice · 602 00 Brno · T 555 90 10 10 · www.gasnet.cz

IČ: 27935311 · DIČ: CZ27935311

Zápis do obchodního rejstříku: Krajský soud v Brně, sp. zn. C 57165, dne 26. 7. 2007

Certificate of incorporation: Regional Court in Brno, ref. number C 57165, on 26th July 2007

Zákaznická linka GasNet 555 90 10 10, info@gasnet.cz, www.gasnet.cz

Vytyčení bude provedeno bezplatně na základě Vaší žádosti: <https://www.gasnet.cz/cs/ds-vytyceni-pz/>

Projektovou dokumentaci, ve které budou zakreslena PZ dle poskytnutých mapových nebo elektronických podkladů požadujeme předložit k odsouhlasení podáním žádosti na portálu Distribuce plynu online: <https://dpo.gasnet.cz/zadost-o-stanovisko>

Dokumentace bude vypracována v rozsahu, který stanovuje stavební zákon č. 283/2021 Sb. ve znění pozdějších předpisů, vyhláška o dokumentaci staveb č. 131/2024 Sb. ve znění pozdějších předpisů nebo informací uvedených v tomto vyjádření.

Upozorňujeme, že se v zájmovém území vyznačeném v příloze tohoto vyjádření mohou nacházet PZ, která jsou ve fázi výstavby a doposud nebyla předána GasNet, s.r.o. k provozování.

V zájmovém území se mohou nacházet PZ jiných vlastníků či správců, případně i dlouhodobě nefunkční/neprovozovaná PZ bez dostupných informací o jejich poloze a vlastnictví. Tato PZ NEJSOU v příloze vyznačena a nejsou předmětem tohoto vyjádření.

Pokud v poskytnutých mapových podkladech naleznete informaci o NEPLYNOVODNÍM ZAŘÍZENÍ (PLOCHA), jedná se o území, kde se nachází PROVOZOVANÁ PLNÍČÍ STANICE LNG STANICE nebo je zde CHRÁNĚNÝ PROSTOR PRO VÝSTAVBU LNG stanice. V tomto prostoru je nutné respektovat vzdálenost 35 m od osy zásobníku LNG, kam sahá požárně nebezpečný prostor, ve kterém není možno stavět budovy s trvalou přítomností osob. Pro posouzení stavebního záměru v menší vzdálenosti je třeba předložit k posouzení podrobnou dokumentaci takového záměru.

V případě potřeby dalších informací kontaktujte technika prostřednictvím Kontaktního systému <http://www.gasnet.cz/cs/kontaktni-system/> (Vyjádření o poloze sítě a k NEplynárenské stavbě).

PŘELOŽKA PLYNÁRENSKÉHO ZAŘÍZENÍ/ZRUŠENÍ PLYNOVODNÍ PŘÍPOJKY:

Příprava i samotné provedení přeložky jsou administrativně, finančně i časově a náročné, proto doporučujeme nejprve hledat takové řešení, kdy přeložka plynárenského zařízení nebude nutná.

Podrobnosti o procesu jsou dostupné zde:

<https://www.gasnet.cz/dalsi-sluzby/pro-stavare-a-projektanty/zmena-trasy-plynovodu>

PŘI REALIZACI SONDY Z DŮVODU UPŘESNĚNÍ POLOHY PZ BUDOU DODRŽENY TYTO PODMÍNKY PRO PROVÁDĚNÍ STAVEBNÍ ČINNOSTI:

Před zahájením stavební činnosti bude provedeno vytyčení trasy a přesné určení uložení PZ. Vytyčení trasy provede GasNet, s.r.o. ZDARMA.

Formulář a kontakt naleznete na

<https://www.gasnet.cz/cs/ds-vytyceni-pz/>, lze využít QR kód, který je uveden v tomto vyjádření. Při podání žádosti uvede žadatel naši značku (číslo jednací) uvedenou v úvodu tohoto vyjádření a sdělí termín zahájení a ukončení stavební činnosti. O provedeném vytyčení trasy bude sepsán protokol.

BEZ VYTYČENÍ TRASY NESMÍ BÝT ZAHÁJENO PŘÍPADNÉ PROVEDENÍ SONDY NA PZ.

Při provádění SONDY na PZ je stavebník povinen učinit taková opatření, aby nedošlo k poškození PZ nebo ovlivnění jejich bezpečnosti a spolehlivosti provozu. Nebude použito nevhodného nářadí, zemina bude těžena POUZE RUČNĚ bez použití pneumatických, elektrických, bateriových a motorových nářadí. SONDU na PZ je povinen provést stavebník na svůj náklad.

Odkrytá PZ budou v průběhu nebo při přerušení provedení SONDY řádně zabezpečena proti jejich poškození.

Stavebník je povinen neprodleně oznámit každé i sebemenší poškození PZ (vč. drobných vrypů do PE potrubí, poškození izolace, signalizačního vodiče, výstražné fólie, markeru atd.) na telefon 1239.

Před provedením zásypu výkopu SONDY bude provedena kontrola dodržení podmínek stanovených pro stavební činnosti v ochranném pásmu PZ. Formulář a kontakt naleznete na <https://www.gasnet.cz/cs/ds-vytyceni-pz/>

Platí pouze pro území vyznačené v příloze tohoto vyjádření a to 24 měsíců ode dne jeho vydání.

Za správnost a úplnost dokumentace předložené s žádostí včetně jejího souladu s platnými předpisy plně zodpovídá její zpracovatel. Vyjádření nenahrazuje případná další vyjádření k jiným částem stavby.

V případě další korespondence nebo jednání (např. změna stavby) uvádějte naši značku - 5003345594 a datum tohoto vyjádření. Kontakty jsou k dispozici na <https://www.gasnet.cz/cs/kontaktni-system/>.



GasNet, s.r.o.
zastoupená společností GasNet Služby, s.r.o., IČ 27935311
Ing. Michaela Indrová
Technik externích požadavků-Čechy
Oddělení zpracování ext. požadavků-Čechy

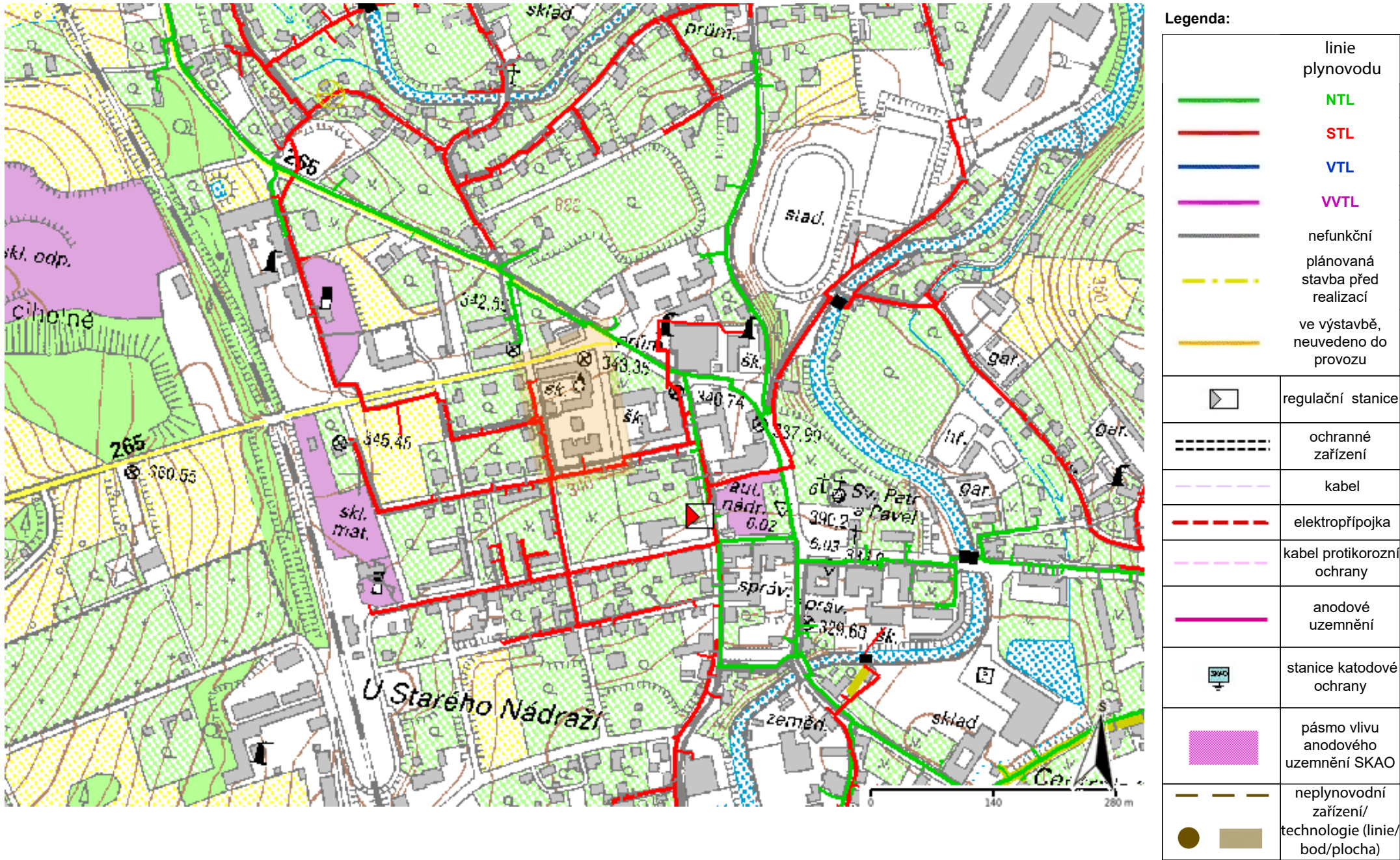


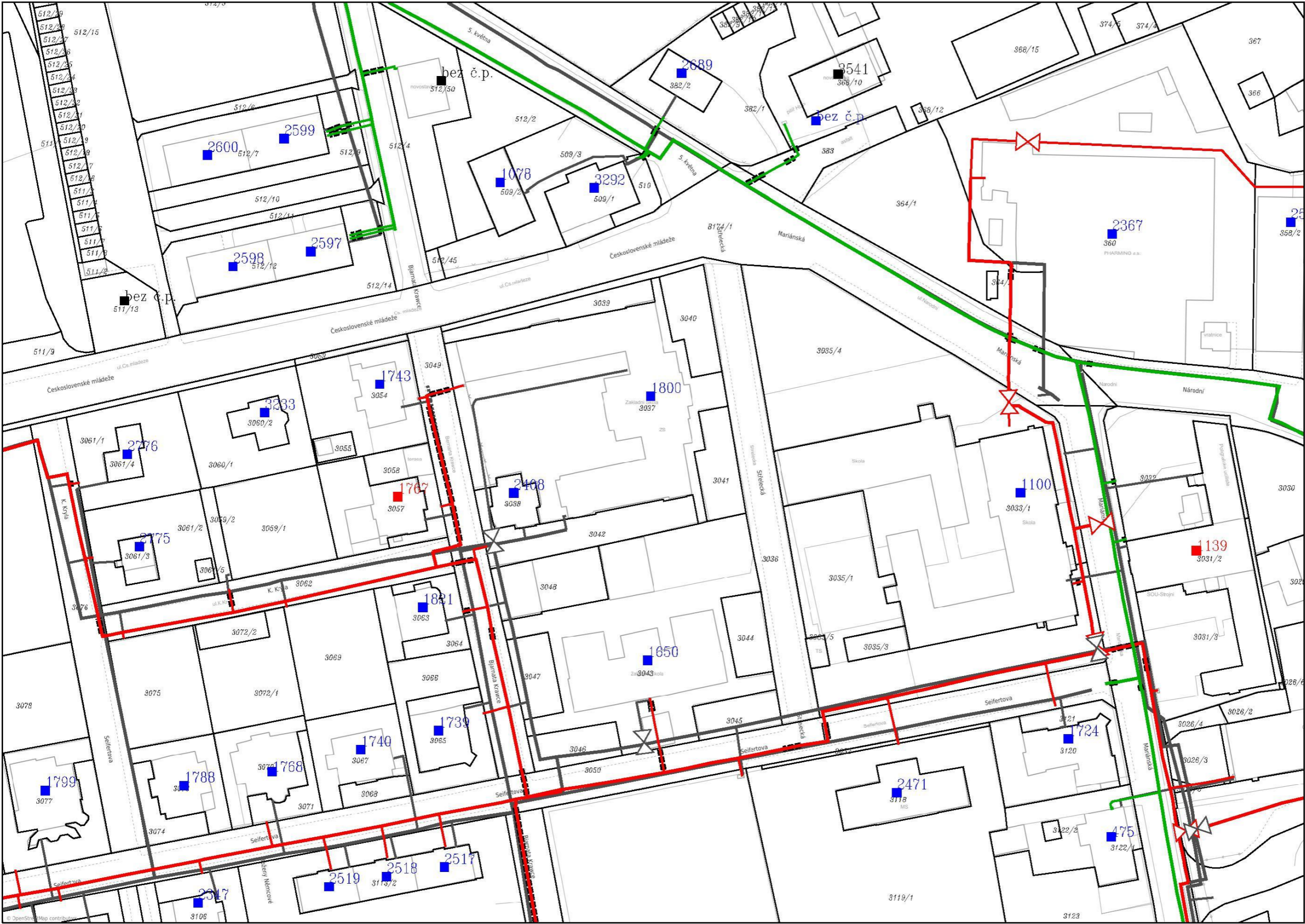
Zažádejte o vytyčení



Přílohy: Orientační zakres plynárenského zařízení, Detailní zakres plynárenského zařízení

Příloha: Orientační zákres plynárenského zařízení. Tato příloha je nedílnou součástí stanoviska č. 5003345594 ze dne 18.06.2025.

Provozovatel DS: GasNet, s.r.o.; Stavebník: Město Varnsdorf, Nám. E. Beneše 470, 40747 Varnsdorf. K.ú.: Varnsdorf.





Legenda:	
linie plynovodu	
	NTL
	STL
	VTL
	VWTL
	nefunkční
	plánovaná stavba před realizací
	ve výstavbě, neuvedeno do provozu
	regulační stanice
	ochranné zařízení
	kabel
	elektropřípojka
	kabel protikoroziční ochrany
	anodové uzemnění
	stanice katodové ochrany
	pásmo vlivu anodového uzemnění SKAO
	neplynovodní zařízení/
	technologie (linie/bod/plocha)